

# FACHTAGUNG

## ALMWIRTSCHAFT 2020

08.02.2020, Bildungshaus Schloss Krastowitz

Dipl.-Ing. Mathias Maritschnig

Referat 6, Agrar- und Marktwirtschaft

Mit Unterstützung von Bund, Land und Europäischer Union

 Bundesministerium  
Nachhaltigkeit und  
Tourismus

 LE 14-20  
Entwicklung für den ländlichen Raum

LAND  KÄRNTEN

Europäischer  
Landwirtschaftsfonds für  
die Entwicklung des  
ländlichen Raumes.  
Hier investiert Europa in  
die ländlichen Gebiete.



 Landwirtschaftskammer  
Kärnten

# INHALT

- Flächenförderung in der laufenden GAP-Periode
- Mehrfachantrag 2020
- Agrarstrukturerhebung 2020

# FLÄCHENFÖRDERUNG ALMWIRTSCHAFT GAP 2015-2020

## HEIMBETRIEB

## ALM



**DIREKT-  
ZAHLUNGEN**

Zuteilung ZA nach Anzahl gealpter Tiere (verdichtet auf 1/5 der Fläche)

Ca. **57 €/ha**

**GEKOPPELTE  
ALM-PRÄMIE**

Je nach Anzahl gealpter Tiere

**62 €/Muttertier  
31 €/Sonstige Tiere**

**AUSGLEICHS-  
ZULAGE**

Formel x Fläche (=gealpte Tiere x 0,75)

Erste 10ha:  
o EP: **75 €/RGVE**  
99 EP: **123 €/RGVE**

**ÖPUL  
ALPUNG**

Je nach Erschwernisstufe

**40/50/60 € je  
RGVE = ha**

**ÖPUL  
BEHIRTUNG**

Je 70 RGVE und Hirte (je RGVE)

**90 € (erste 10)  
20 € (andere)  
100 €/Milch-GVE**

# GEKOPPELTE STÜTZUNG

- Für Almauftrieb von Rindern, Schafen und Ziegen
- Rindermeldungen aus Rinderdatenbank
- Schafe und Ziegen aus Alm/Gemeinschaftsweide – Auftriebsliste
- Altersberechnung mit Stichtag 1. Juli
- mind. 60 Tage Alpung
- am 15. Juli auf der Alm gemeldet
- Prämie:
  - 62 Euro je RGVE Muttertiere
  - 31 Euro für sonstige RGVE

# ALM UND GEMEINSCHAFTSWEIDE AZ

- Ermittlung der anrechenbaren Fläche über Auftrieb von Tieren mit mind. 60 Tage
  - Unterbrechung darf maximal 10 Tage dauern
- max. 0,75 ha je aufgetriebenem RGVE
  - jedoch in Summe maximal die vorhandene tatsächliche Futterfläche
- Altersstichtag für die Kategorie ist der 01.07.
- AAL und Alm-/Weidemeldung Rinder bis 15.07.
- Berechnung mit EP des Heimbetriebes

# ÖPUL 2015 – ALPUNG UND BEHIRTUNG

- Mindestweidedauer von 60 Tagen
  - Unterbrechung darf maximal 10 Tage dauern
- Auftriebsdatum zählt zur Weidedauer dazu
- Rechtzeitige Abgabe der Almauftriebsliste
- Rechtzeitige Abgabe der Alm/Weidemeldung Rinder
- Option Behirtungszuschlag
  - Weiterbildungsverpflichtung muss erfüllt sein
- Korrekte Angabe der Erschließungsstufe
  - Mit Allradtraktor erreichbar
  - Nur mit Seilbahn oder Bergbauernspezialmaschine erreichbar
  - Nur über Fußweg erreichbar

# MEHRFACHANTRAG

- Abgabetermine **Mehrfachantrag** beachten
  - Start: 27.02.2020
  - Ende: 15.05.2020
    - Nachfrist: 09.06.2020
- Abgabetermin **Almauftriebsliste** beachten
  - Start: 27.02.2020
  - Ende: 15.07.2020
    - Keine Nachfrist
- **Alm/Weidemeldung – Rinder**
  - 15-tägige Meldefrist beachten
  - Bis spätestens 15.07.2020 einzureichen
    - Keine Nachfrist

# MEHRFACHANTRAG – HÄUFIGE FEHLER

- Almauftriebsliste
  - Keine Almauftriebsliste gesendet
  - Zu spät gesendet
  - Fehlerhaft gesendet
  - Behirtungskategorien nicht beantragt
- Alm-Weidemeldung Rinder
  - Weidemeldung auf Hauptbetrieb durchgeführt
  - Milchkuhzuschlag nicht beantragt
- Höhere Gewalt
  - Fehlende Nachweise, Meldung zu spät
- Abtriebsdatum nicht korrigiert



# TIPP´S FÜR KORREKTE MELDUNG

- Variante A:
  - Almauftriebsliste + alle behirteten Kategorien mit MFA 2020 abgeben
  - Schafe- und Ziegen mittels **Korrektur** melden
  - Rinder mittels Alm/Weidemeldung Rinder
- Variante B:
  - Almauftriebsliste + **alle** behirteten Kategorien bei Auftrieb abgeben
  - Schafe- und Ziegen bei Auftrieb melden
  - Rinder mittels Alm/Weidemeldung Rinder


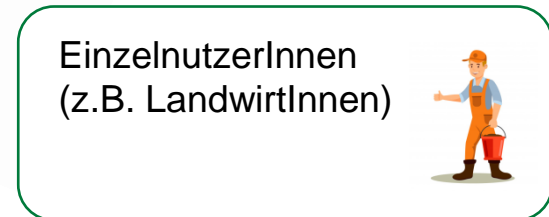

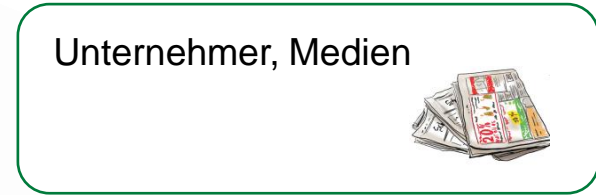
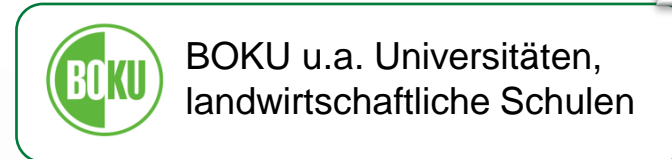
**A G R A R**  
**S T R U K T U R**  
**2020**  
**ERHEBUNG**

# ZWECK DER ERHEBUNG



# WELCHE GRUPPEN NUTZEN DIE ERGEBNISSE?

A G R A R  
STRUKTUR  
2020  
ERHEBUNG



# DATEN UND FAKTEN ZUR AS 2020

A G R A R  
STRUKTUR  
2020  
ERHEBUNG

- 2020 wird eine **Vollerhebung** mittels Onlinefragebogen (eQuest) durchgeführt → österreichweit gesamt ~ 160.000 bis 170.000 Betriebe
- Teilnahme ist für jeden land- und forstwirtschaftlichen Betrieb in Österreich, der die Erhebungskriterien erfüllt, **VERPFLICHTEND**
- Zugangsdaten für den Fragebogen werden per Post im **Februar 2020** zugesendet (Zeitgleich mit MFA-Vordruck)
- **Datenschutz** → Daten unterliegen der Geheimhaltung gemäß § 17 Bundesstatistikgesetz 2000
- eQuest-Fragebogen ab **02. März 2020** zum Ausfüllen geöffnet

# MELDEMÖGLICHKEITEN

A G R A R  
STRUKTUR  
2020  
ERHEBUNG

- **Direktmelder** → Erhebung **bequem** und **sicher** von zu Hause aus erledigen
- **INVEKOS Betriebe** (ca. 10.250 INVEKOS Betriebe in Kärnten)
  - Abwicklung im Anschluss an MFA 2020-Phase über LK möglich
- **Nicht INVEKOS Betriebe**
  - Selbstständige Meldung oder STAT-Telefoninterview
- **WICHTIG: Datenschutz** → Daten unterliegen der Geheimhaltung gemäß § 17 Bundesstatistikgesetz 2000

# ERHEBUNGSPFLICHTIG? EIN ERHEBUNGSKRITERIUM MUSS ZUTREFFEN

A G R A R  
S T R U K T U R  
2020  
E R H E B U N G

**3 Hektar** landwirtschaftlich genutzte Fläche

**3 Hektar** Dauergrünland

**1,5 Hektar** Ackerland

**50 Ar** Kartoffeln

**10 Ar** Gemüse und Erdbeeren

**10 Ar** (in Summe) Heil-, Duft- und Gewürzpflanzen, Blumen und Zierpflanzen im Freiland, Sämereien und Pflanzgut, Rebschulen, Baumschulen, Forstbaumschulen

**10 Ar** Erwerbsweinbauflächen

**30 Ar** (in Summe) intensiv genutzte Obstflächen, Christbaumkulturen, Holunder, sonstige Dauerkulturflächen (ohne Weingärten, Rebschulen, Baumschulen und Forstbaumschulen)

**100 m<sup>2</sup>** überwiegend gewerbsmäßig bewirtschaftete begeh- bare Gewächshäuser mit Glas-, Folien- oder Kunststoff- eindeckung

**100 m<sup>2</sup>** Zuchtpilze

**Landwirtschaftliche Betriebe  
mit mindestens 1,7  
Großvieheinheiten**

**Forstwirtschaftliche Betriebe  
mit mindestens drei Hektar  
Waldfläche**

# ELEKTRONISCHER FRAGEBOGEN EQUEST

## Bestandteile Fragebogen für Almen

- **Stammdaten**
- *Ackerland*
- **Bodennutzung**
- *Viehbestand*
- *Düngermanagement*
- *Nebentätigkeiten*
- **Arbeitskräfte**
- *Fragen zur Erhebung*

Vorhandene Daten werden in den Fragebogen eingespielt:

Flächendaten lt. **MFA 2020**

Viehbestandsdaten lt. **Rinderdatenbank**  
oder **VIS-Jahreserhebung**



**A G R A R  
S T R U K T U R  
2020  
E R H E B U N G**

**Vielen Dank für die Aufmerksamkeit!**